

# 花博交通指南-教您如何到花博

## 壹、花博交通秘技

2018 臺中世界花卉博覽會展期為 107 年 11 月 3 日至 108 年 4 月 24 日，預期將吸引超過八百萬人次大量參觀人潮，花博交通疏運以「鐵道為主、完全接駁」為主要策略，提供花博交通秘技 4 計畫，規劃讓不同的人、在不同時間、走不同的路、透過不同的運具，抵達不同的園區，讓民眾能輕鬆賞花愜意遊。

### 一、搭乘台鐵 A 計畫



圖 1 搭乘台鐵 A 計畫

三園區皆鄰近台鐵車站(后里站、大甲站、豐原站)，以搭乘台鐵最為便捷，市府已協調台鐵列車班班停靠后里、豐原站，民眾可步行騎 iBike 或搭接駁車至園區參觀。

參觀后里馬場森林園區的民眾可搭乘火車至后里站，從后里東站出來就到了園區，並透過美麗的花馬道串聯森林及馬場園區；要去豐原葫蘆墩公園的民眾，搭火車至豐原站，可沿著三豐路的標線型人行

道步行至園區或在豐原車站搭乘接駁車直達園區；要觀賞外埔園區則搭乘火車至大甲站後搭乘 92、212、213、215 及 811 路線公車至園區。



圖 2 台鐵周邊停車及 iBike 資訊

此外，臺中地區火車站(泰安站至日南站，共 18 站)周邊可停放汽車 5,980 格、機車約 10,000 格及 25 個 iBike 站點，歡迎民眾多多利用台鐵，搭乘火車至園區。

為提升搭乘台鐵之便利性，市府已協調台鐵增加列車班次，花博期間，將增加停靠后里站與豐原站，兩站平均每 10-15 分鐘 1 班車。開閉幕日及當周六、日，與活動期間之連續假日(108 年元旦假期、春節假期、228 連假及清明連假)，自強號均增停后里站；山線鐵路於平日加開 6 班次區間車、假日增加 12 班次區間車、連續假日及開閉幕再多開 12 班次區間車。海線鐵路部分，則於平日加開 2 班次區間車、假日及連續假日增加 4 班次區間車，並視車輛運用情形及旅運需求，機動加開班次，以即時疏運旅客。

## 二、完全接駁 B 計畫

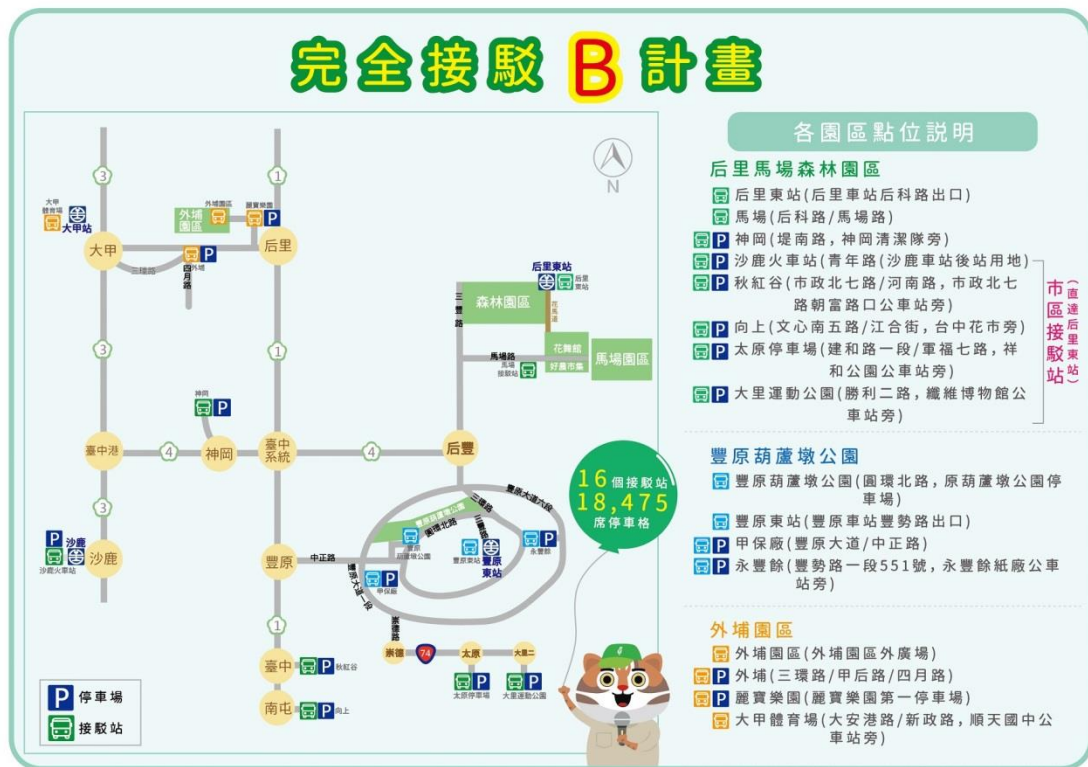


圖 3 完全接駁 B 計畫

花博交通疏運以「鐵道為主、完全接駁」為主要策略，三園區規劃往返火車站(后里站、豐原站、大甲站)、花博專用停車場及三園區間的接駁服務。為服務市區參觀民眾，在太原停車場、秋紅谷、向上、大里運動公園及沙鹿火車站規劃 5 處接駁站點，民眾可搭乘接駁車直達后里馬場森林園區參觀。另后里馬場森林園區與外埔園區之間亦規劃電動巴士提供免費接駁服務，讓民眾直接搭乘接駁車，就可遊玩其他園區。

各園區接駁車共設 16 處接駁站(詳細地點如表 1)，接駁線總計 13 條，接駁車服務皆為免費，班次平假日平均約每 10-15 分鐘一班，坐滿即發車，活動期間將視情況加開班次，減少民眾等候時間，提供優質的接駁服務。

另三園區皆有規劃花博專用停車場，市區接駁站周邊亦有停車空間，共計可提供汽車 18,475 格、機車 5,278 格。另停車場內皆有接駁站，民眾可停放車輛後搭乘接駁車至園區。

表 1 各接駁站地點

編號	接駁站	站址
1	神岡停車場接駁站	神岡區堤南路(臨神岡溪頭福德祠)
2	馬場接駁站	馬場路及后科路口 (馬場后科路口公車站旁)
3	后里車站接駁站	臺鐵后里站東站出口處
4	太原停車場接駁站	建和路/太和五街 (祥和公園公車招呼站旁)
5	沙鹿火車站接駁站	青年路與興益路 33 巷口
6	秋紅谷接駁站	西屯區市政北七路及朝富路口
7	大里運動公園接駁站	大里區勝利二路(勝利二路/德芳南一街)
8	向上花市接駁站	南屯區文心南五路三段及江合街口
9	甲保廠接駁站	豐原區豐原大道一段及中正路口
10	永豐餘接駁站	豐勢路一段 551 號 (永豐餘紙廠公車招呼站旁)
11	豐原葫蘆墩公園接駁站	圓環北路(圓環西成功路口公車站旁)
12	豐原車站接駁站	臺鐵豐原站東側出口 (豐原車站公車站)
13	外埔園區接駁站	外埔園區售票口外
14	外埔接駁站	三環路及四月路口(三崁中點公車站旁)
15	麗寶樂園接駁站	臨麗寶樂園第一停車場(麗寶樂園公車站旁)
16	大甲體育場接駁站	大安港路及新政路口(順天國中公車站旁)

三、揪團包車完美 C 計畫

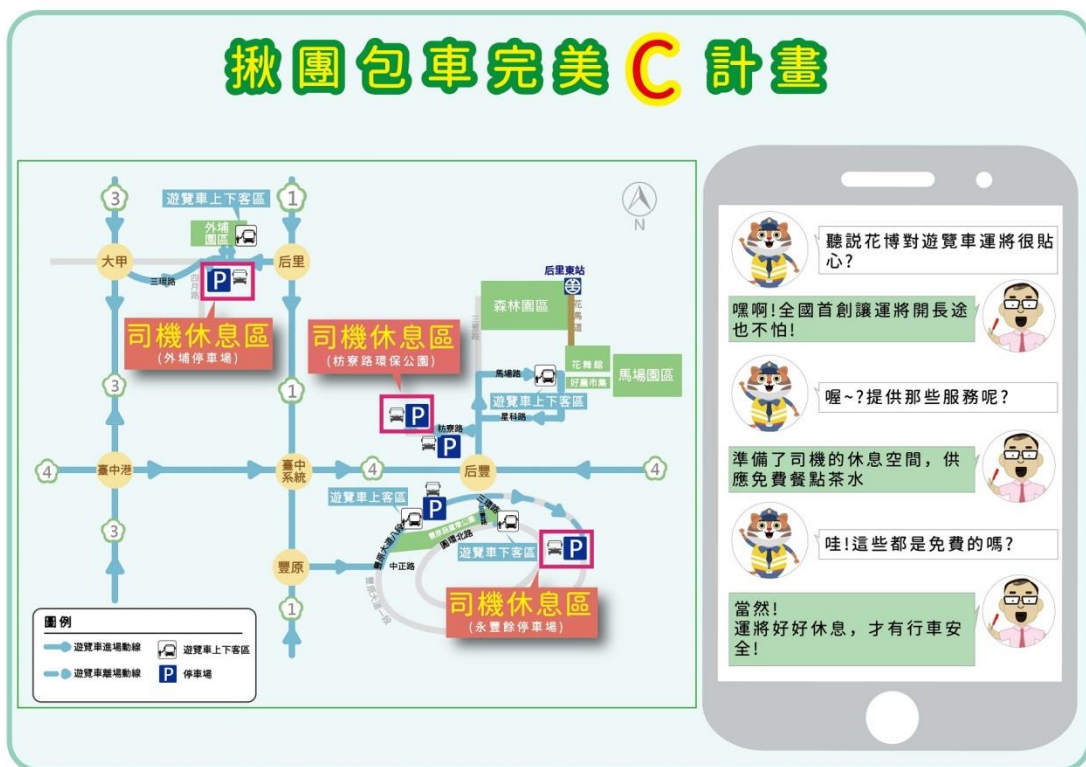


圖 4 揪團包車完美 C 計畫



本府於三園區臨入口處規劃遊覽車上下客區，讓民眾下遊覽車即步行至園區，此外分別在三園區遊覽車停放區規劃司機休息區，提供餐點服務，歡迎大家揪團親朋好友一起來逛花博。

#### 四、開車會停比較遠 D 計畫



圖 5 開車會停比較遠 D 計畫

花博園區周邊找不到任何一個停車位！！為讓花博園區周邊維持交通順暢，降低對當地民眾的生活衝擊及優質的參觀環境，花博園區停車場只在外圍提供停車場，並搭配顯眼清楚的螢光黃底牌面牌面作行車導引，只要跟著牌面走，就可順利抵達花博專用停車場。另在園區周邊台鐵后里站、大甲站及豐原站、新烏日站及高鐵站皆有指引牌(如圖 6)導引民眾前往花博。



圖 6 台鐵新烏日站及高鐵站內指標導引

## 貳、花博三園區交通資訊

### 一、后里馬場森林園區

#### (一) 外縣市旅客

##### ■ 高鐵

搭乘高鐵至高鐵臺中站，步行至台鐵新烏日站搭乘火車至后里站，並依站內指標從后里東站出來後就到園區。

##### ■ 台鐵

搭乘台鐵至后里站，並依站內指標從后里東站出來後就到園區。

##### ■ 遊覽車

1. 遊覽車上下客區：馬場接駁站(馬場路側，臨馬場路及后科路口)

2. 路線規劃：

- 國道 1 號→國道 4 號→后豐交流道→三豐路→馬場路→馬

場接駁站→民眾步行至后里馬場森林園區。

3. 遊覽車停放區：枋寮路側及三河局(司機休息區，后里環保公園旅遊服務中心)

- 馬場接駁站→后科路→星科路→三豐路→枋寮路→三河局/枋寮路路側→后里環保公園。

■ 自行開車

1. 神岡停車場：位於神岡區清潔隊旁

2. 路線規劃：

- 國道 1 號→國道 4 號→神岡交流道→后神路→進入神岡停車場→搭乘接駁車至馬場接駁站→步行至后里馬場森林園區。

3. 接駁服務：停放車輛後，至神岡停車場接駁站搭乘接駁車到園區，平均 10-15 分鐘/班次。

(二) 臺中市區民眾

■ 免費接駁車

停車場 接駁	➤ 神岡停車場 ↔ 馬場接駁站	神岡：平日首班車 08:30、末班車 16:00 假日首班車 08:30、末班車 18:00 馬場：平日首班車 10:30、末班車 19:45 假日首班車 10:30、末班車 21:45
市區 接駁	➤ 秋紅谷 ↔ 后里東站 ➤ 向上花市 ↔ 后里東站 ➤ 太原停車場 ↔ 后里東站 ➤ 大里運動公園 ↔ 后里東站 ➤ 沙鹿火車站 ↔ 后里東站	市區：平日首班車 08:00、末班車 16:00 假日首班車 08:00、末班車 18:00 東站：平日首班車 10:30、末班車 19:45 假日首班車 10:30、末班車 21:45
園區間 接駁	➤ 馬場接駁站↔后里東站↔ 麗寶樂園↔外埔園區接駁站	馬場：平日首班車 08:50、末班車 19:15 假日首班車 08:50、末班車 21:15 外埔：平日首班車 08:50、末班車 19:15 假日首班車 08:30、末班車 19:15

※班次平、假日均為平均 10-15 分鐘一班。

■ 市區公車

園區	下車站牌	路線
后里馬場	馬場入口	92、212、213、215、226(繞)
	后里馬場	155、155 副、214、811
	馬場后科路口	155、155 副
森林園區	大山內東路口	226、226 繞
	后里火車站(后里國小)	155、155 副、214、811
	內東大山路口	155、155 副、214、811

■ 各行政區建議前往方式如表 3

表 3 各區前往后里園區之建議交通方式

行政區	交通方式
中區	台鐵(台中站)至(后里站)
東區	台鐵(台中站、精武站)至(后里站)
南區	台鐵(大慶站、五權站、台中站)至(后里站)
西區	台鐵(台中站、五權站)至(后里站)
北區	台鐵(台中站、精武站、太原站)至(后里站)
西屯區	接駁車(秋紅谷)
南屯區	接駁車(向上)
北屯區	1.台鐵(太原站、松竹站)至(后里站)
	2.接駁車(太原停車場)
烏日區	台鐵(烏日、新烏日站)至(后里站)
大里區	接駁車(大里運動公園)
太平區	1.公車(7,41,51,61,75,81,142,163,280,284,286,288,289)至台鐵(台中站)+台鐵(台中站)至(后里站)
	2.公車(41,81,142,163,202)至台鐵(精武站)+台鐵(精武站)至(后里站)
	3.公車(246)至太原停車場+接駁車(太原停車場)



行政區	交通方式
霧峰區	公車(50,53,107,108,131,132,158,201)至大里運動公園+接駁車(大里運動公園)
潭子區	台鐵(栗林站、潭子站、頭家厝站)至(后里站)
大雅區	公車(63,220,228,229,239)至台鐵(豐原站)+台鐵(豐原站)至(后里站)
神岡區	1.公車( 63,91,182,183,185,186,218,220,228,229,232,237,238,239,989)至台鐵(豐原站)+台鐵(豐原站)至(后里站)
	2.接駁車(神岡)
大甲區	公車(92,212,213,214,215,811)
大安區	公車(92)
外埔區	公車(92,212,213,214,215,811)
后里區	公車(92,212,213,214,215,226,811)
沙鹿區	接駁車(沙鹿火車站)
清水區	台鐵(清水站)至(沙鹿站)+接駁車(沙鹿火車站)
梧棲區	公車(95,237,238,290,306,677)至台鐵(沙鹿站)+接駁車(沙鹿火車站)
龍井區	台鐵(龍井站)至(沙鹿站)+接駁車(沙鹿火車站)
大肚區	台鐵(大肚站)至(豐原站)+台鐵(豐原站)至(后里站)
豐原區	台鐵(豐原站)至(后里站)
東勢區	公車(90,90 延,206,207,208,209)至台鐵(豐原站)+台鐵(豐原站)至(后里站)
新社區	公車(91)至台鐵(豐原站)+台鐵(豐原站)至(后里站)
石岡區	公車(90,90 延,91,206,207,208,209)至台鐵(豐原站)+台鐵(豐原站)至(后里站)
和平區	公車(90 延,207)至台鐵(豐原站)+台鐵(豐原站)至(后里站)

## 二、外埔園區

### (一) 外縣市旅客

#### ■ 高鐵

搭乘高鐵至高鐵臺中站，步行至台鐵新烏日站搭乘火車至大甲

站，出火車站步行至「大甲火車站」公車站搭乘 92、212、213、215 及 811 路線公車到園區。

#### ■ 台鐵

搭乘台鐵至大甲站，出火車站步行至「大甲火車站」站搭乘 92、212、213、215 及 811 路線公車到園區。

#### ■ 遊覽車

1. 遊覽車上下客區：外埔園區接駁站(外埔園區售票口外)

2. 路線規劃：

- 國道 1 號→后里交流道→月眉東路→甲后路→外埔園區聯外道路→外埔園區接駁站→步行至外埔園區
- 國道 3 號→大甲交流道→三環路→甲后路→外埔園區聯外道路→外埔園區接駁站→民眾步行至外埔園區

3. 遊覽車停放區：外埔停車場(甲后路、三環路及四月路口)

- 外埔園區接駁站→外埔園區聯外道路→甲后路→外埔停車場

#### ■ 自行開車

1. 外埔停車場：位於甲后路、三環路及四月路口

(1) 路線規劃：

- 國道 1 號→后里交流道→月眉東路→甲后路→外埔停車場→搭乘接駁車至外埔園區接駁站→步行入外埔園區。
- 國道 3 號→大甲交流道→甲后路→外埔停車場→搭乘接駁車至外埔園區接駁站→步行至外埔園區。

(2) 接駁服務：停放車輛後，至外埔停車場接駁站搭乘接駁車到園區，平均 10-15 分鐘/班次。

2. 麗寶樂園第一停車場：位於麗寶樂園

(1) 路線規劃

- 國道 1 號→后里交流道→月眉東路→福容路→麗寶樂園

第一停車場。

(2) 接駁服務：停放車輛後，至麗寶樂園接駁站搭乘接駁車到后里馬場森林園區或外埔園區，平均 10-15 分鐘/班次。

(三) 臺中市區民眾

■ 免費接駁車

停車場 接駁	<ul style="list-style-type: none"> <li>➤ 外埔停車場 ↔ 外埔園區</li> <li>➤ 神岡停車場 ↔ 外埔園區</li> <li>➤ 麗寶樂園第一停車場 ↔ 外埔園區</li> </ul>	外埔停車場/神岡停車場/麗寶樂園： 平日首班車 08:30、末班車 16:00 假日首班車 08:30、末班車 16:00 外埔園區： 平日首班車 10:30、末班車 19:45 假日首班車 10:30、末班車 19:45
市區 接駁	<ul style="list-style-type: none"> <li>➤ 大甲體育場接駁站 ↔ 外埔園區</li> </ul>	大甲：平日首班車 08:30、末班車 16:00 假日首班車 08:30、末班車 16:00 外埔：平日首班車 10:30、末班車 19:45 假日首班車 10:30、末班車 19:45
園區間 接駁	<ul style="list-style-type: none"> <li>➤ 馬場接駁站↔后里車站↔麗寶樂園↔外埔園區接駁站</li> </ul>	馬場： 平日首班車 08:50、末班車 19:15 假日首班車 08:50、末班車 21:15 外埔： 平日首班車 08:50、末班車 19:15 假日首班車 08:30、末班車 19:15

※班次平、假日均為平均 10-15 分鐘一班。

■ 市區公車

園區	下車站牌	路線
外埔園區	花博外埔園區	92、212、213、215、811

■ 各行政區建議前往方式如表 4

表 4 各區前往外埔園區之建議交通方式

行政區	交通方式
中區	台鐵(台中站)至(后里站)+園區間接駁車
東區	台鐵(精武站、台中站)至(后里站)+園區間接駁車
南區	台鐵(大慶站、五權站、台中站)至(后里站)+園區間接駁車
西區	台鐵(五權站、台中站)至(后里站)+園區間接駁車
北區	台鐵(台中站、精武站、太原站)至(后里站)+園區間接駁車
西屯區	接駁車(秋紅谷)至后里園區+園區間接駁車
南屯區	接駁車(向上)至后里園區+園區間接駁車
北屯區	1.台鐵(太原站、松竹站)至(后里站)+園區間接駁車
	2.接駁車(太原停車場)至后里園區+園區間接駁車
烏日區	台鐵(烏日、新烏日站)至(后里站)+園區間接駁車
大里區	接駁車(大里運動公園)至后里園區+園區間接駁車
太平區	1.公車(7,41,51,61,75,81,142,163,280,284,286,288,289)至台鐵(台中站)+台鐵(台中站)至(后里站)+園區間接駁車
	2.公車(41,81,142,163,202)至台鐵(精武站)+台鐵(精武站)至(后里站)+園區間接駁車
霧峰區	公車(50,53,107,108,131,132,158,201)至大里運動公園+接駁車(大里運動公園)至后里+園區間接駁車
潭子區	台鐵(栗林站、潭子站、頭家厝站)至(后里站)+園區間接駁車
大雅區	公車(63,220,228,229,239)至台鐵(豐原站)+公車(92,212,213,215,811)
神岡區	公車(63,91,182,183,185,186,218,220,228,229,232,237,238,239,989)至台鐵(豐原站)+公車(92,212,213,215,811)
大甲區	1.接駁車(大甲體育場)
	2.公車(92,212,213,215,811)
大安區	公車(92)
外埔區	1.公車(92,212,213,215,811)
	2.接駁車(外埔接駁站)

行政區	交通方式
沙鹿區	台鐵(沙鹿站)至(大甲站)+公車(92,212,213,215,811)
清水區	台鐵(清水站)至(大甲站)+公車(92,212,213,215,811)
梧棲區	公車(95,237,238,290,306,677)至台鐵(沙鹿站)+台鐵(沙鹿站)至(大甲站)+公車(92,212,213,215,811)
龍井區	台鐵(龍井站)至(大甲站)+公車(92,212,213,215,811)
大肚區	台鐵(大肚站)至(大甲站)+公車(92,212,213,215,811)
后里區	1.園區間接駁車
	2.公車(92,212,213,215,811)
豐原區	1.台鐵(豐原站)至(后里站)+園區間接駁車
	2.公車(92,212,213,215,811)
東勢區	公車(90,90 延,206,207,208,209)至台鐵(豐原站)+公車(92,212,213,215,811)
新社區	公車(91)至台鐵(豐原站)+公車(92,212,213,215,811)
石岡區	公車(90,90 延,91,206,207,208,209)至台鐵(豐原站)+公車(92,212,213,215,811)
和平區	公車(90 延,207)至台鐵(豐原站)+公車(92,212,213,215,811)

### 三、豐原葫蘆墩公園

#### (一) 外縣市旅客

##### ■ 高鐵

搭乘高鐵至高鐵臺中站，步行至台鐵新烏日站搭乘火車至豐原站，出火車站可透過步行、iBike 或搭乘接駁車前往園區

(1) 步行：往豐原西站出口，依指標方向步行三豐路標線型人行道至豐原葫蘆墩公園(臨三豐路)，步行時間約 10 分鐘。

(2) iBike：往豐原西站出口，步行至豐原火車站 iBike 租賃站，依指標方向騎三豐路至豐原葫蘆墩公園(臨三豐路)，騎乘時間約 5 分鐘。



(3) 接駁車：往豐原車站出口，依指標方向步行至「豐原車站」接駁站搭乘接駁車至豐原葫蘆墩公園(臨五權路)。

#### ■ 台鐵

搭乘台鐵至豐原站下車，出火車站可透過步行、iBike 或搭乘接駁車前往園區

(1) 步行：往豐原西站出口，依指標方向步行三豐路標線型人行道至豐原葫蘆墩公園(臨三豐路)，步行時間約 10 分鐘。

(2) iBike：往豐原西站出口，步行至豐原火車站 iBike 租賃站，依指標方向騎三豐路至豐原葫蘆墩公園(臨三豐路)，騎乘時間約 5 分鐘。

(3) 接駁車：往豐原車站出口，依指標方向步行至「豐原車站」接駁站搭乘接駁車至豐原葫蘆墩公園(臨五權路)。

#### ■ 遊覽車

1. 遊覽車上下客區：上客區規劃在圓環北路(臨三環路)，下客出規劃在豐原大道八段(臨豐原葫蘆墩公園出入口)

2. 路線規劃：

- 國道 1 號→豐原交流道→中正路→豐原大道八段→遊覽車上下客區→民眾步行至豐原葫蘆墩公園。

3. 遊覽車停放區：豐原大道七段(豐洲路-豐工路)及豐工路

- 遊覽車上下客區→豐原大道八段→豐原大道七段/豐工路。

#### ■ 自行開車

1. 甲保廠停車場：位於豐原區豐原大道一段及中正路口

(1) 路線規劃：

- 國道 1 號→豐原交流道→中正路→甲保廠停車場→搭乘接駁車至豐原葫蘆墩公園(臨五權路)→步行入豐原葫蘆墩

公園。

(2) 接駁服務：停放車輛後，至甲保廠停車場接駁站搭乘接駁車到園區，平均 10-15 分鐘/班次。

2. 永豐餘停車場：位於豐勢路一段 551 號(永豐原紙廠公車站旁)

(1) 路線規劃：

- 國道 1 號→豐原交流道→中正路→豐原大道八段→豐原大道六段→豐勢路一段→永豐餘停車場→搭乘接駁車至豐原葫蘆墩公園(臨五權路)→步行至豐原葫蘆墩公園。

(2) 接駁服務：停放車輛後，至永豐餘停車場接駁站搭乘接駁車到園區，平均 10-15 分鐘/班次。

## (二) 臺中市區民眾

### ■ 免費接駁車

停車場 接駁	➤ 永豐餘停車場 ↔ 豐原葫蘆墩園區 ➤ 甲保廠停車場 ↔ 豐原葫蘆墩園區	永豐餘/甲保廠： 平日首班車 08:30、末班車 16:00 假日首班車 08:30、末班車 18:00 葫蘆墩園區： 平日首班車 10:30、末班車 19:45 假日首班車 10:30、末班車 21:45
市區 接駁	➤ 豐原車站 ↔ 豐原葫蘆墩園區	豐原車站： 平日首班車 08:30、末班車 16:00 假日首班車 08:30、末班車 18:00 葫蘆墩園區： 平日首班車 10:30、末班車 19:45 假日首班車 10:30、末班車 21:45
巡迴 接駁	➤ 第 5、3、1 區巡迴開行	平日首班車 08:30、末班車 19:30 假日首班車 08:30、末班車 21:30

※班次平、假日均為平均 10-15 分鐘一班；巡迴接駁車平均 10-20 分鐘一班。

■ 市區公車

園區	下車站牌	路線
豐原 葫蘆墩 公園	豐原國中	92、211、212、213、215、989、989延
	北環福德祠	12、63、235
	新惠生醫院	211、212、213、215、235
	大湳里活動中心	235
	圓環北中山路口	218、235
	圓環西成功路口	235

■ 各行政區建議前往方式如表 6

表 6 各區前往豐原園區之建議交通方式

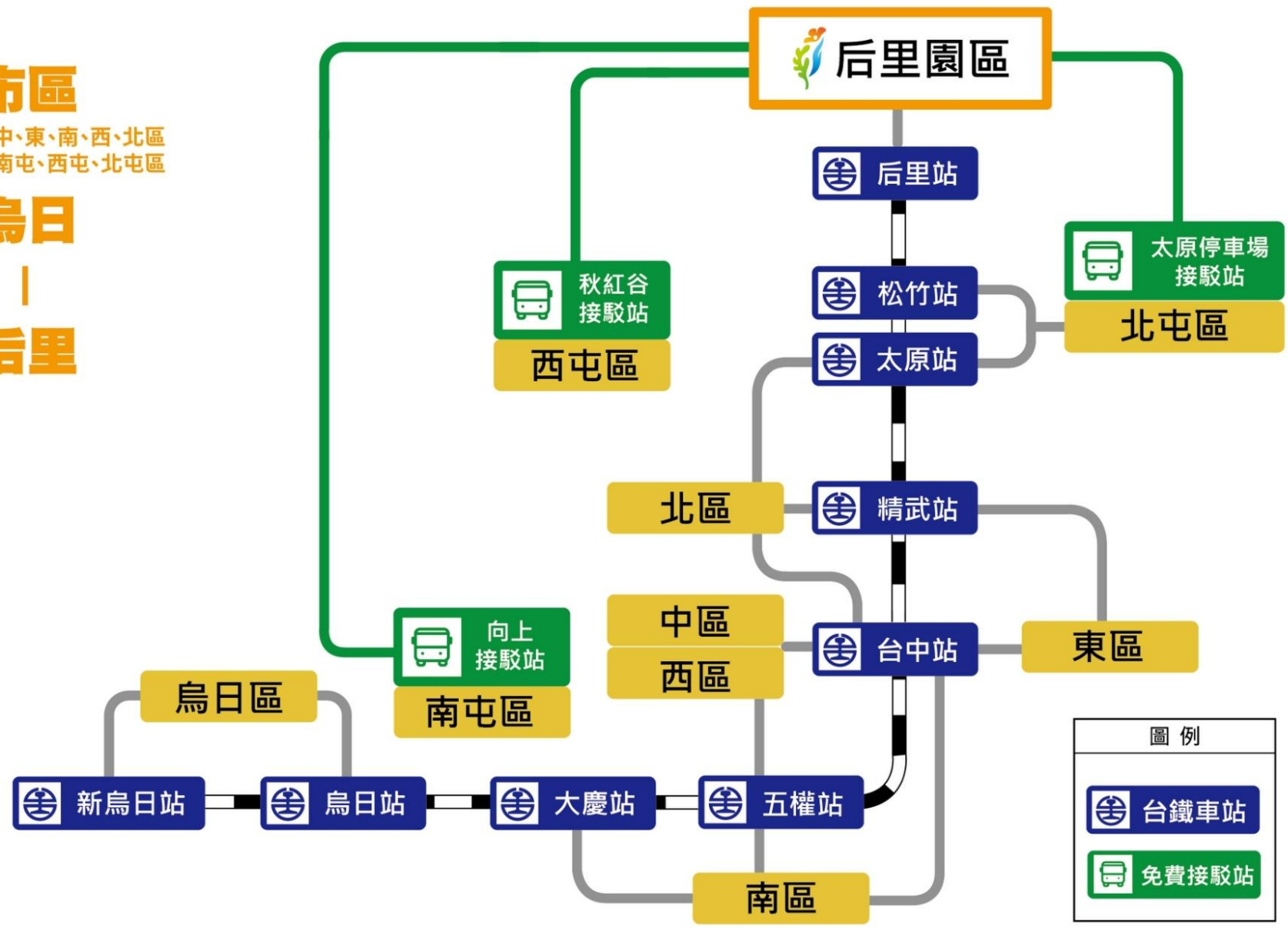
行政區	交通方式
中區	台鐵(台中站)至(豐原站)+接駁車(或步行)
東區	台鐵(台中站、精武站)至(豐原站)+接駁車(或步行)
南區	台鐵(大慶站、五權站、台中站)至(豐原站)+接駁車(或步行)
西區	台鐵(五權站、台中站)至(豐原站)+接駁車(或步行)
北區	台鐵(台中站、精武站、太原站)至(豐原站)+接駁車(或步行)
西屯區	公車(63)
南屯區	公車(53,73,99,159,356,800)至台鐵(大慶站)+台鐵(大慶站)至(豐原站)+接駁車(或步行)
北屯區	台鐵(太原站、松竹站)至(豐原站)+接駁車(或步行)
烏日區	台鐵(烏日、新烏日站)至(豐原站)+接駁車(或步行)
大里區	公車(7,50,58,59,107,108,131,132,158,201,280,281,284,285,286)至台鐵(台中站)+台鐵(台中站)至(豐原站)+接駁車(或步行)
太平區	1.公車(7,41,51,61,75,81,142,163,280,284,286,288,289)至台鐵(台中站)+台鐵(台中站)至(豐原站)+接駁車(或步行)
	2.公車(41,81,142,163,202)至台鐵(精武站)+台鐵(精武站)至(豐原站)+接駁車(或步行)
霧峰區	公車(50,59,107,108,131,132,158,201)至台鐵(台中站)+台鐵(台中站)至(豐原站)+接駁車(或步行)

行政區	交通方式
潭子區	台鐵(栗林站、潭子站、頭家厝站)至(豐原站)
大雅區	公車(63)
神岡區	1.公車(63)
	2.公車(91,182,183,185,186,218,220,228,229,232,237,238,239,989)至台鐵(豐原站)+接駁車(或步行)
大甲區	公車(92,211,212,213,215)
大安區	公車(92)
外埔區	公車(92,211,212,213,215)
后里區	1.台鐵(后里站)至(豐原站)+接駁車(或步行)
	2.公車(92,211,212,213,215)
沙鹿區	台鐵(沙鹿站)至(豐原站)+接駁車(或步行)
清水區	台鐵(清水站)至(沙鹿站)+台鐵(沙鹿站)至(豐原站)+接駁車(或步行)
梧棲區	公車(95,237,238,290,306,677)至台鐵(沙鹿站)+台鐵(沙鹿站)至(豐原站)+接駁車(或步行)
龍井區	台鐵(龍井站)至(豐原站)+接駁車(或步行)
大肚區	台鐵(大肚站)至(豐原站)+接駁車(或步行)
豐原區	1.接駁車(甲保廠)
	2.接駁車(永豐餘)
	3.接駁車(豐原車站)
東勢區	公車(90,90 延,206,207,208,209)至台鐵(豐原站)+接駁車(或步行)
新社區	公車(91)至台鐵(豐原站)+接駁車(或步行)
石岡區	公車(90,90 延,91,206,207,208,209)至台鐵(豐原站)+接駁車(或步行)
和平區	公車(90 延,207)至台鐵(豐原站)+接駁車(或步行)

后里園區

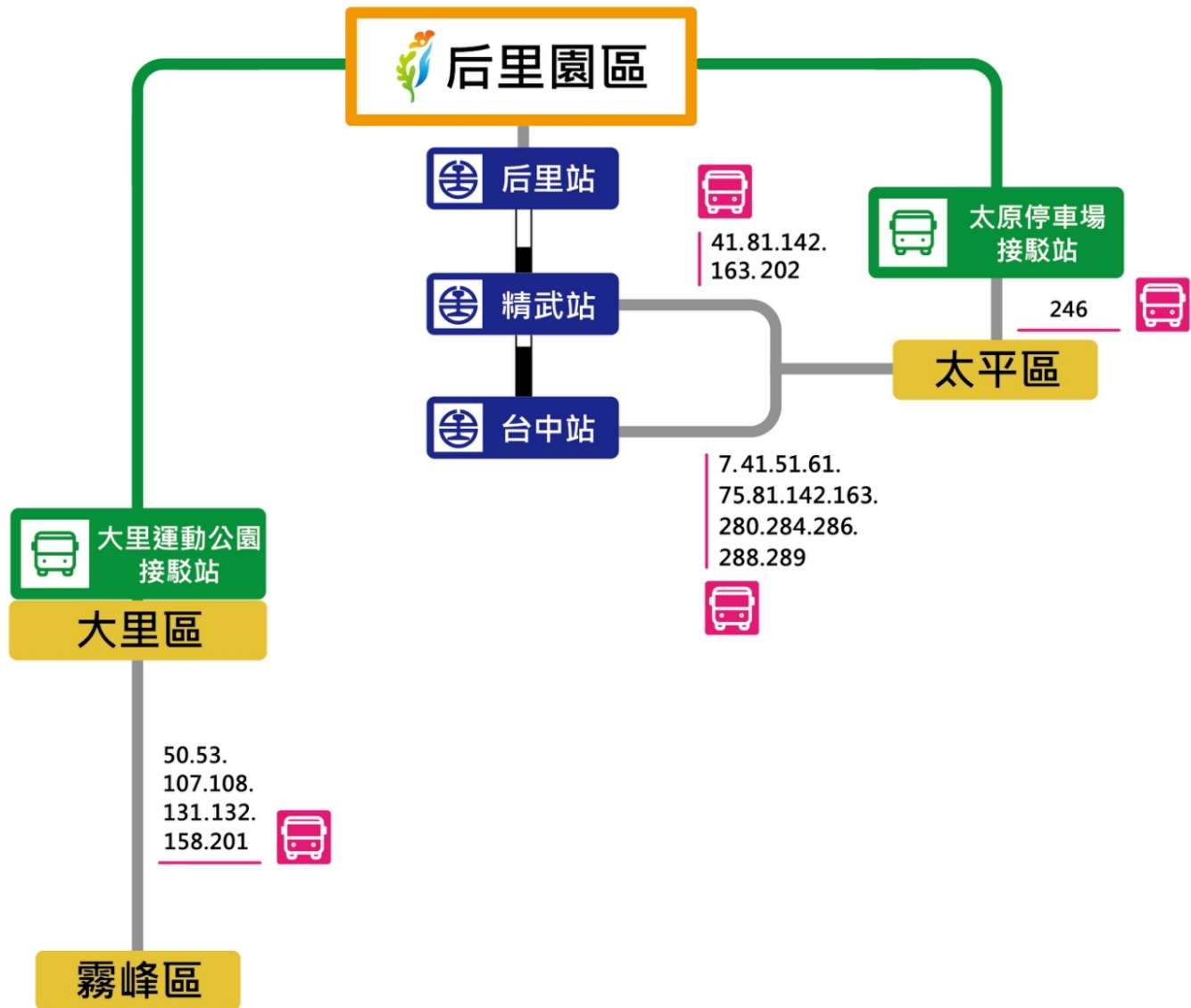
**市區**  
 | 中、東、南、西、北區  
 | 南屯、西屯、北屯區

**烏日**  
 |  
**后里**



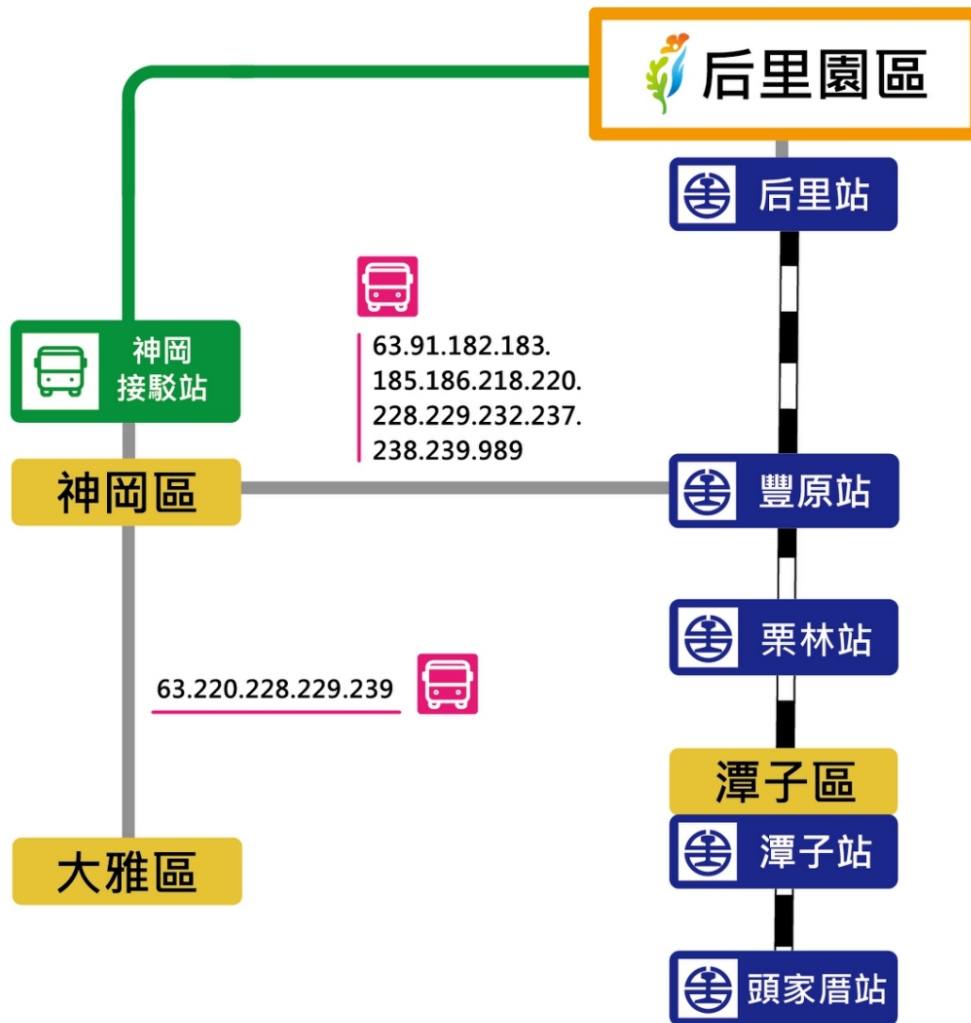


后里園區  
 太平  
 霧峰  
 大里  
 |  
 后里

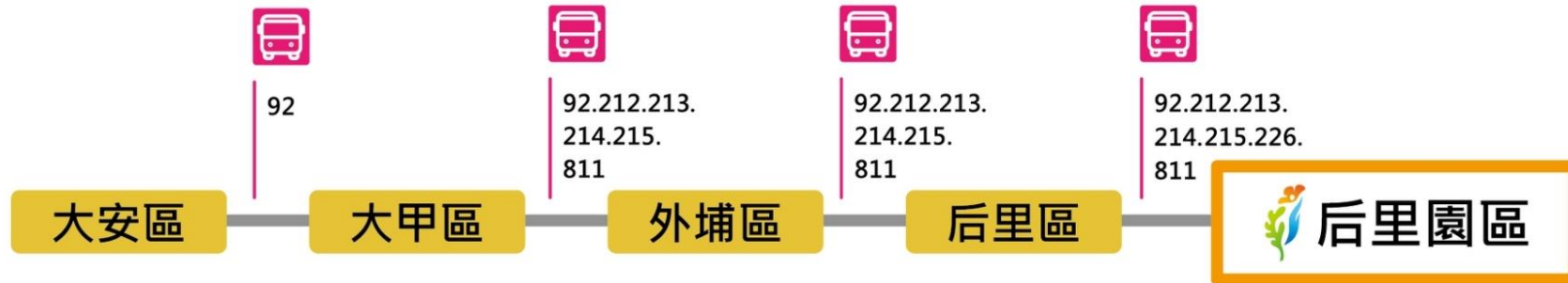


后里園區  
潭子  
大雅  
神岡  
—  
后里

圖例	
	台鐵車站
	免費接駁站
	公車路線

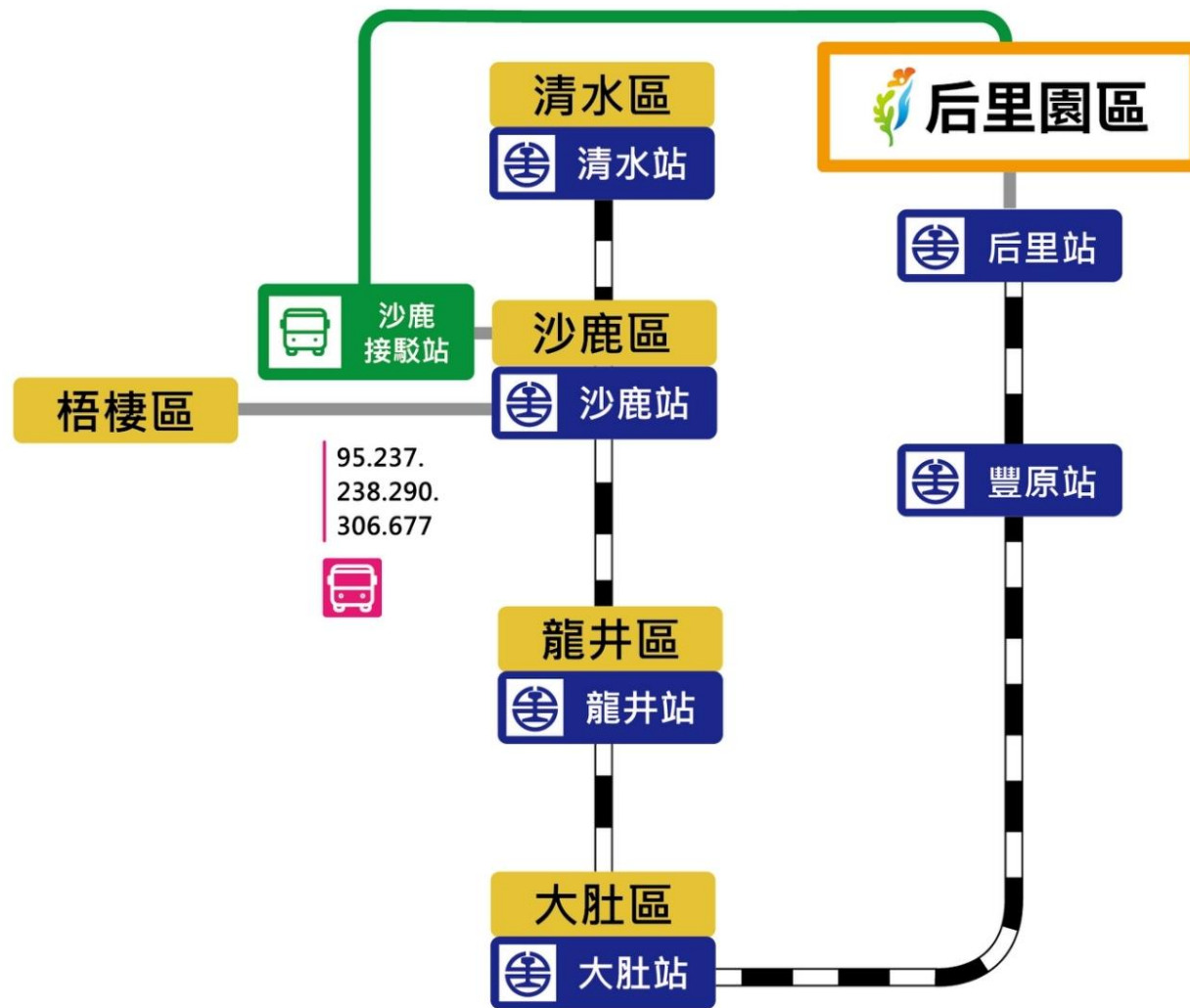


后里園區  
 大安  
 大甲  
 外埔  
 后里  
 |  
 后里



\* 214路公車，無進入外埔園區

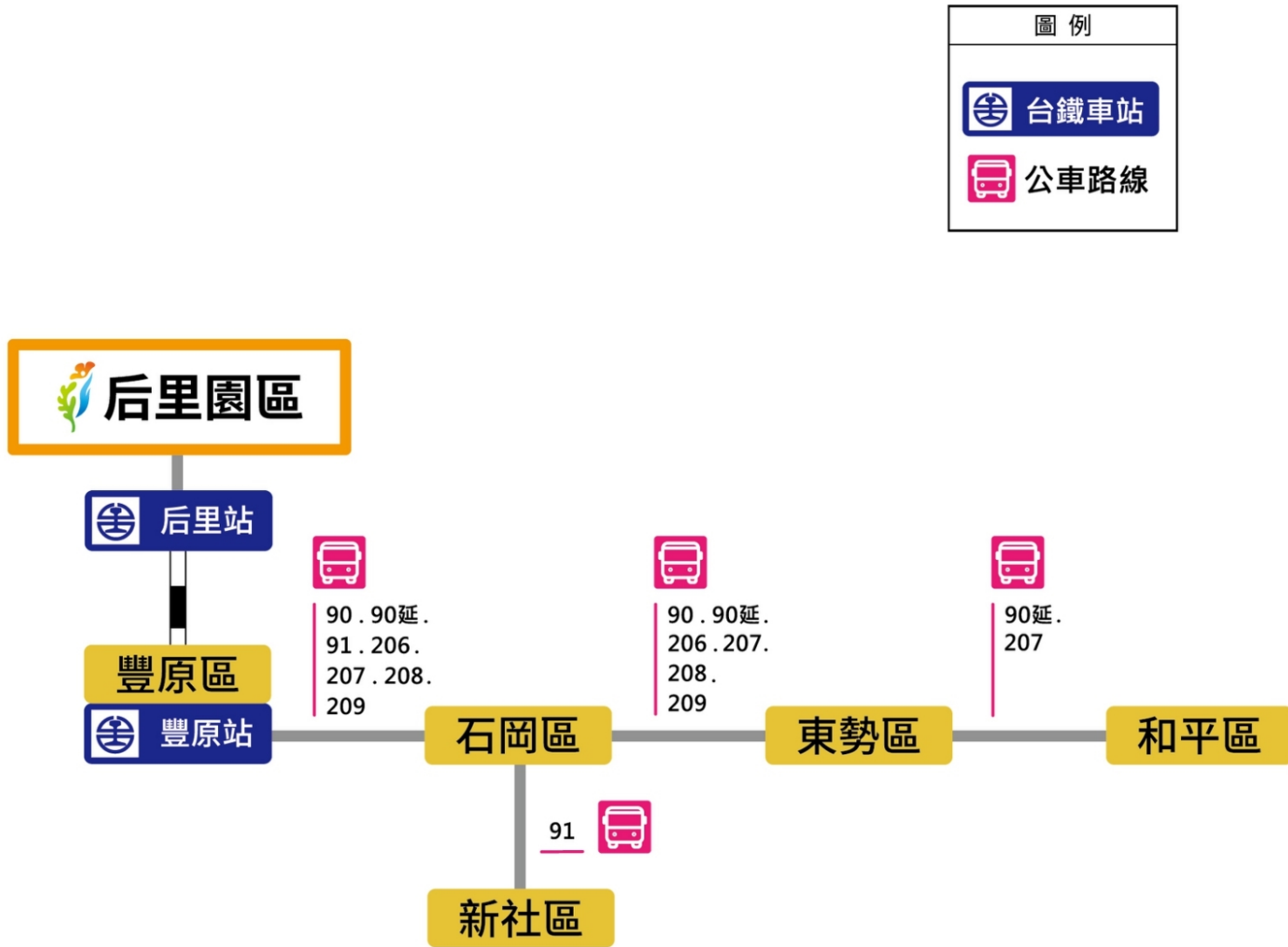
后里園區  
 清水  
 沙鹿  
 梧棲  
 龍井  
 大肚  
 |  
 后里



圖例	
	台鐵車站
	免費接駁站
	公車路線

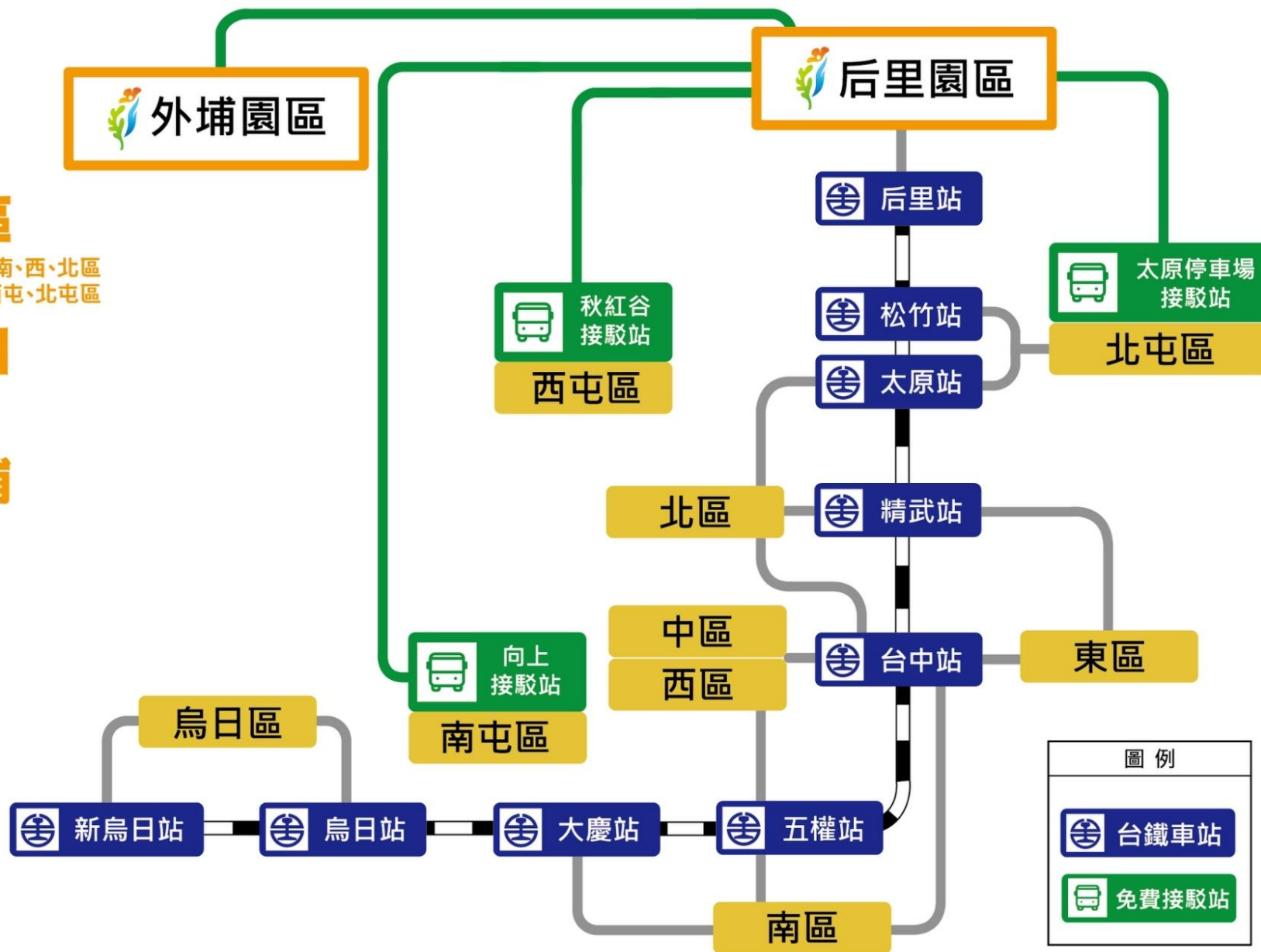
后里園區

豐原  
石岡  
新社  
東勢  
和平  
|  
后里

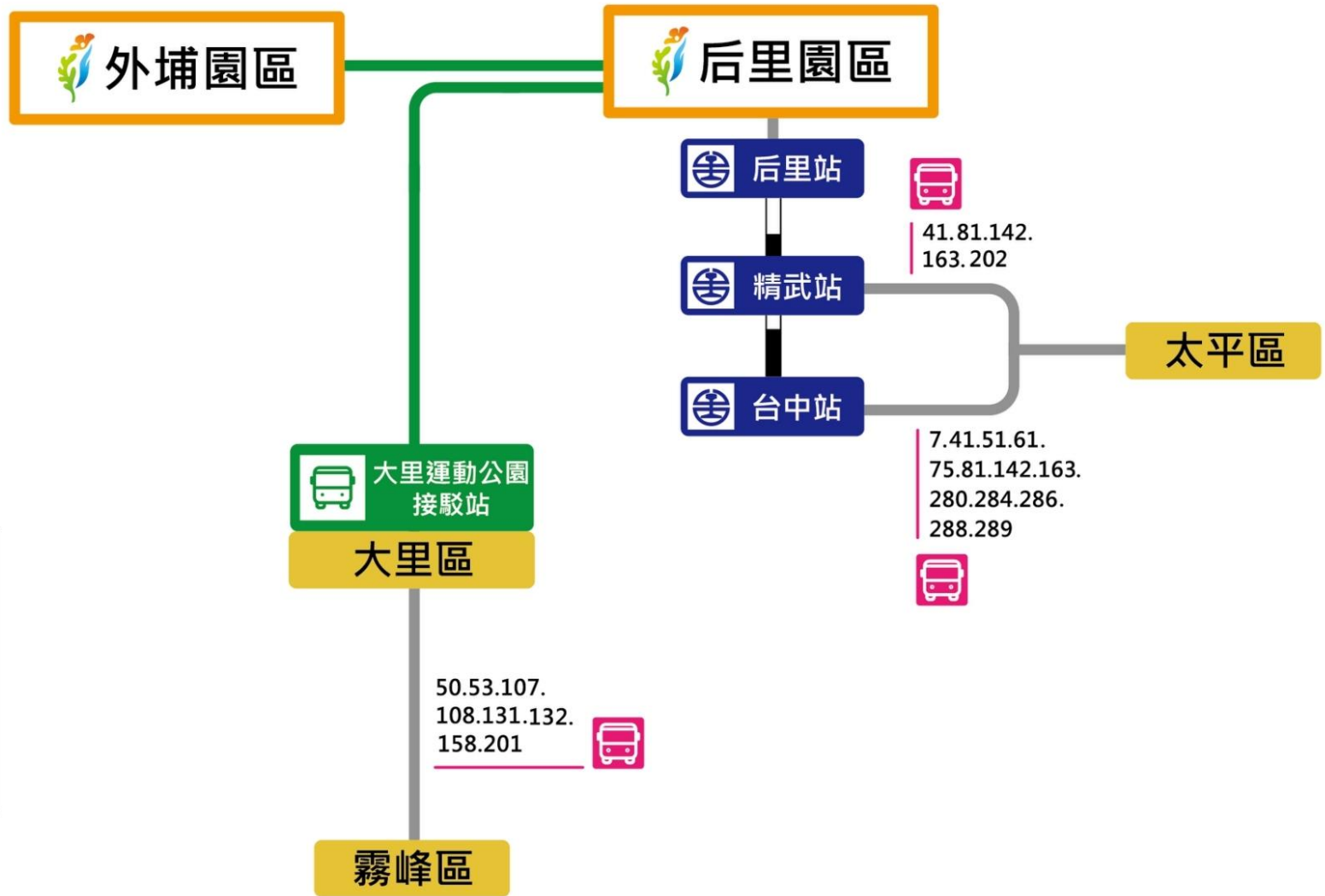




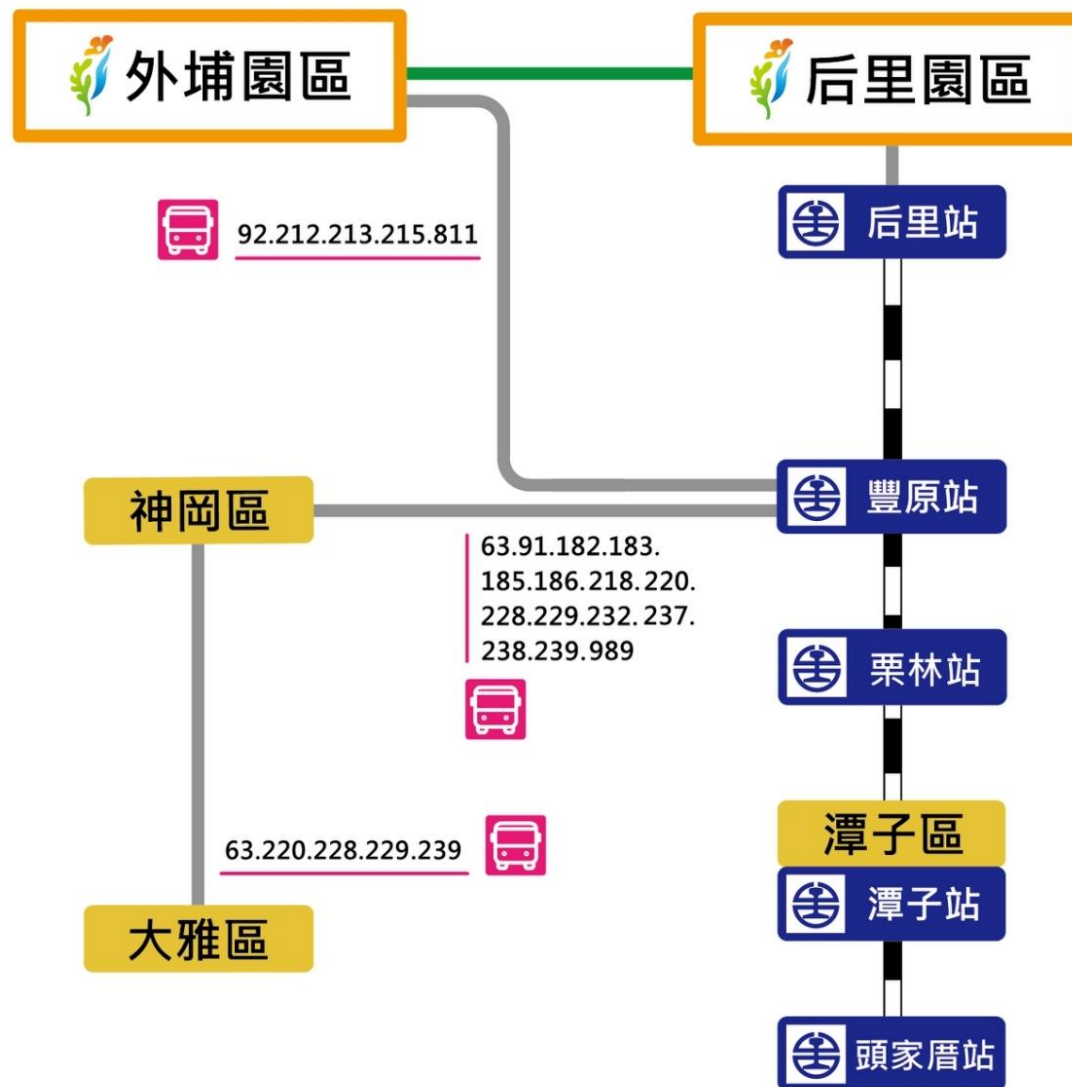
**外埔園區**  
**市區**  
 | 中、東、南、西、北區  
 | 南屯、西屯、北屯區  
**烏日**  
 |  
**外埔**



外埔園區  
太平霧峰大里  
—  
外埔

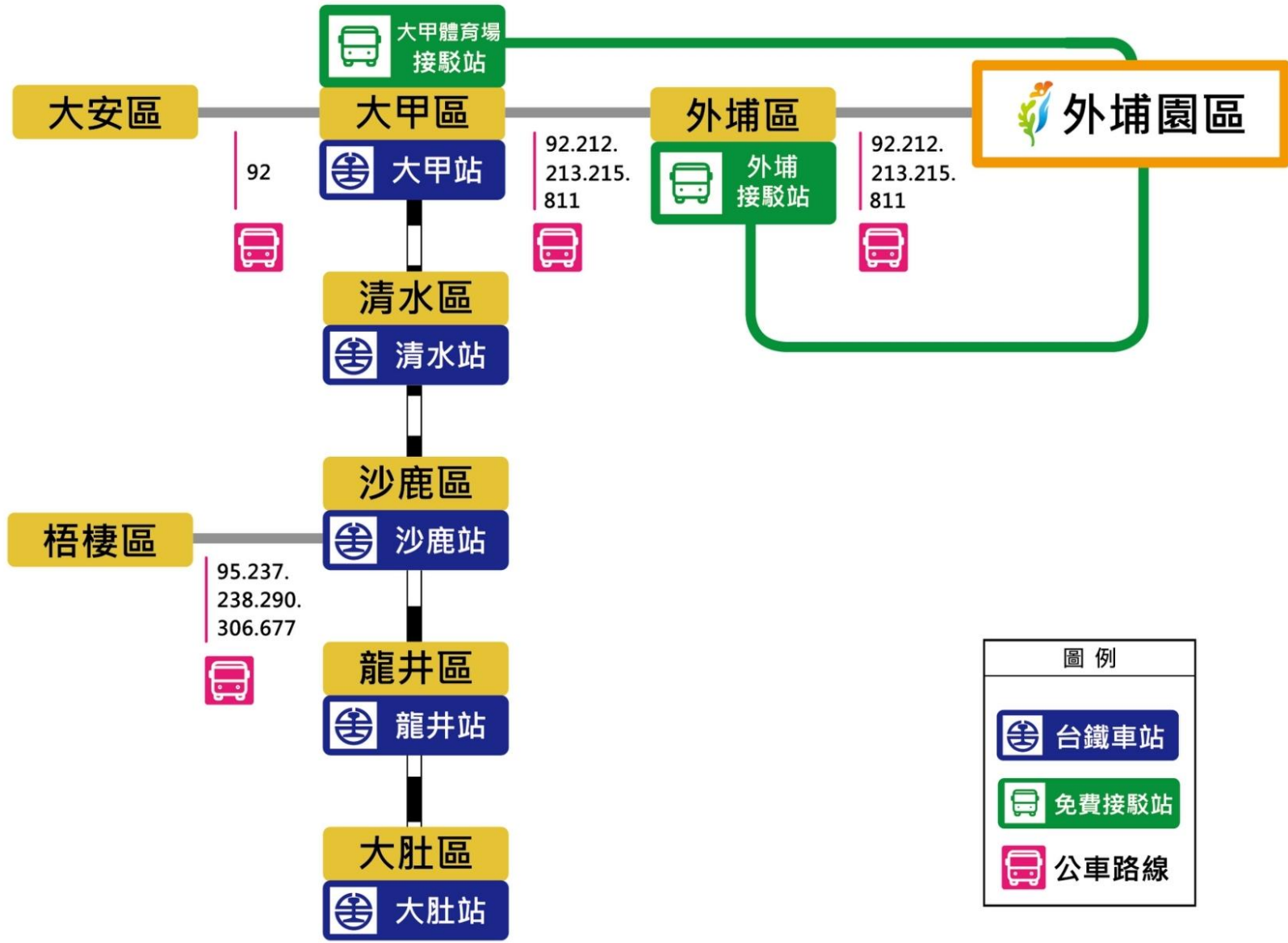


外埔園區  
潭子大雅神岡  
|  
外埔



外埔園區

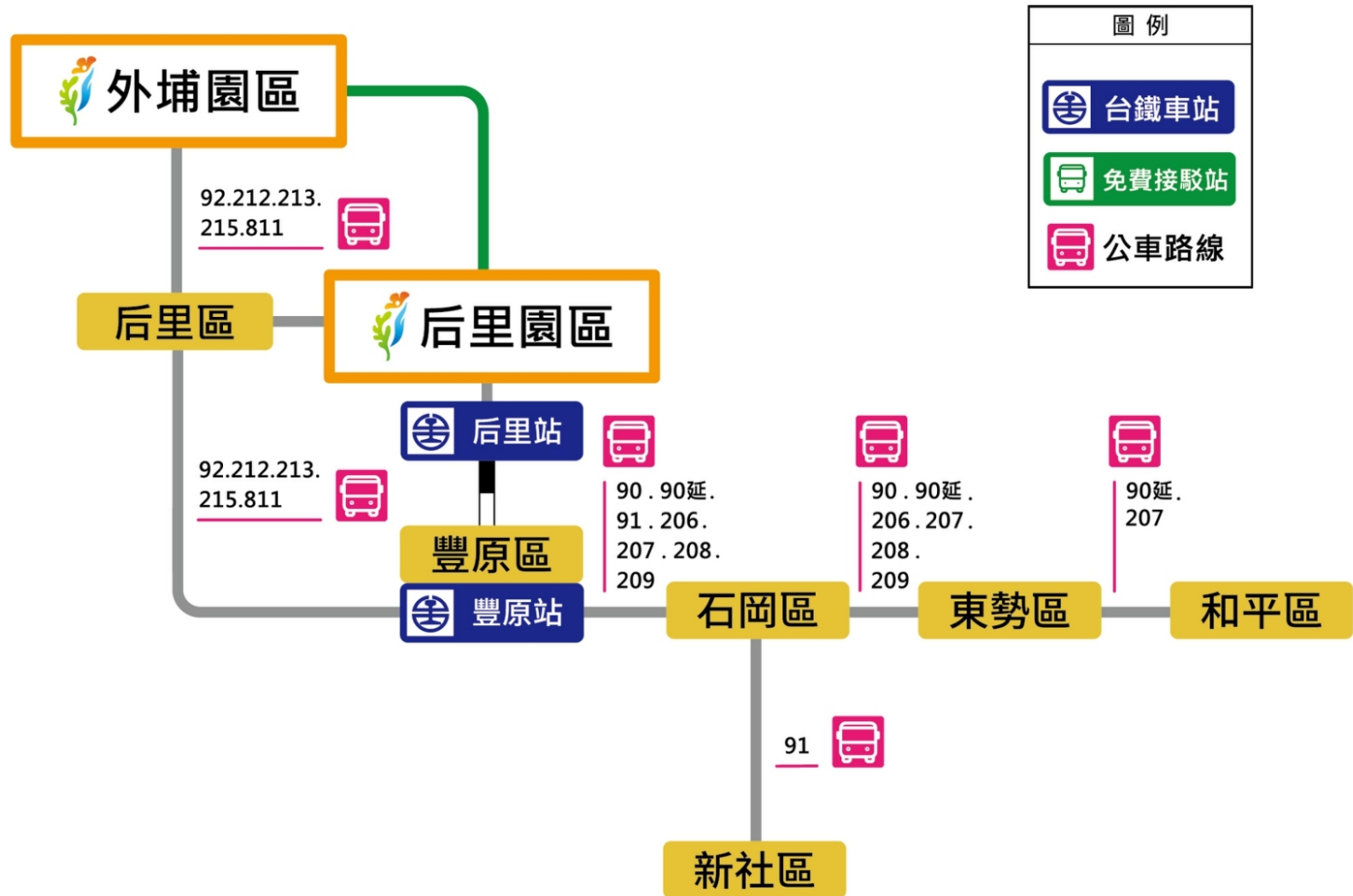
大甲  
大安  
外埔  
沙鹿  
梧棲  
清水  
龍井  
大肚  
|  
外埔



圖例

- 台鐵車站
- 免費接駁站
- 公車路線

外埔園區  
 豐原  
 后里  
 石岡  
 東勢  
 新社  
 和平  
 |  
 外埔





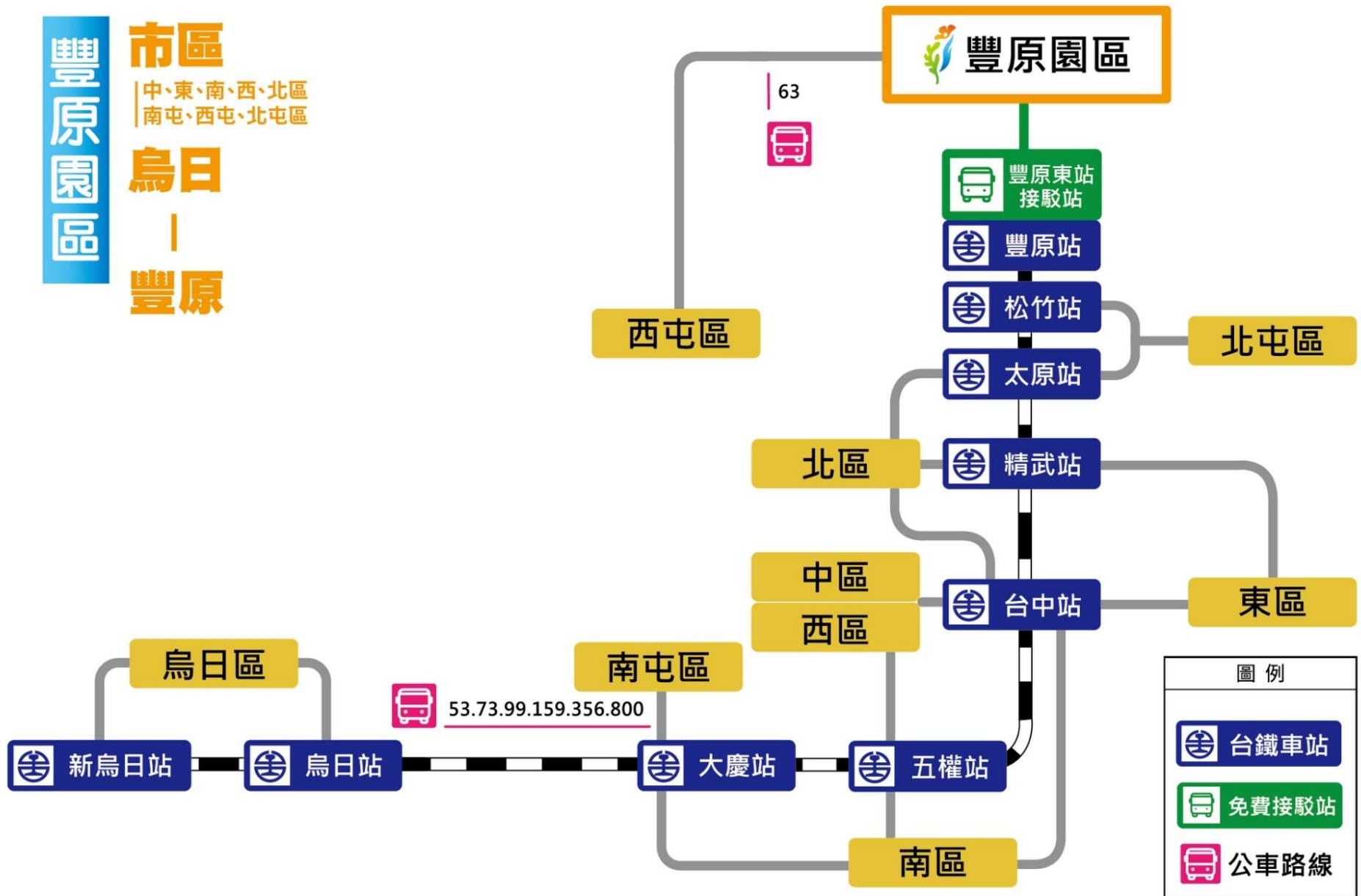
# 豐原園區

## 市區

中、東、南、西、北區  
南屯、西屯、北屯區

## 烏日

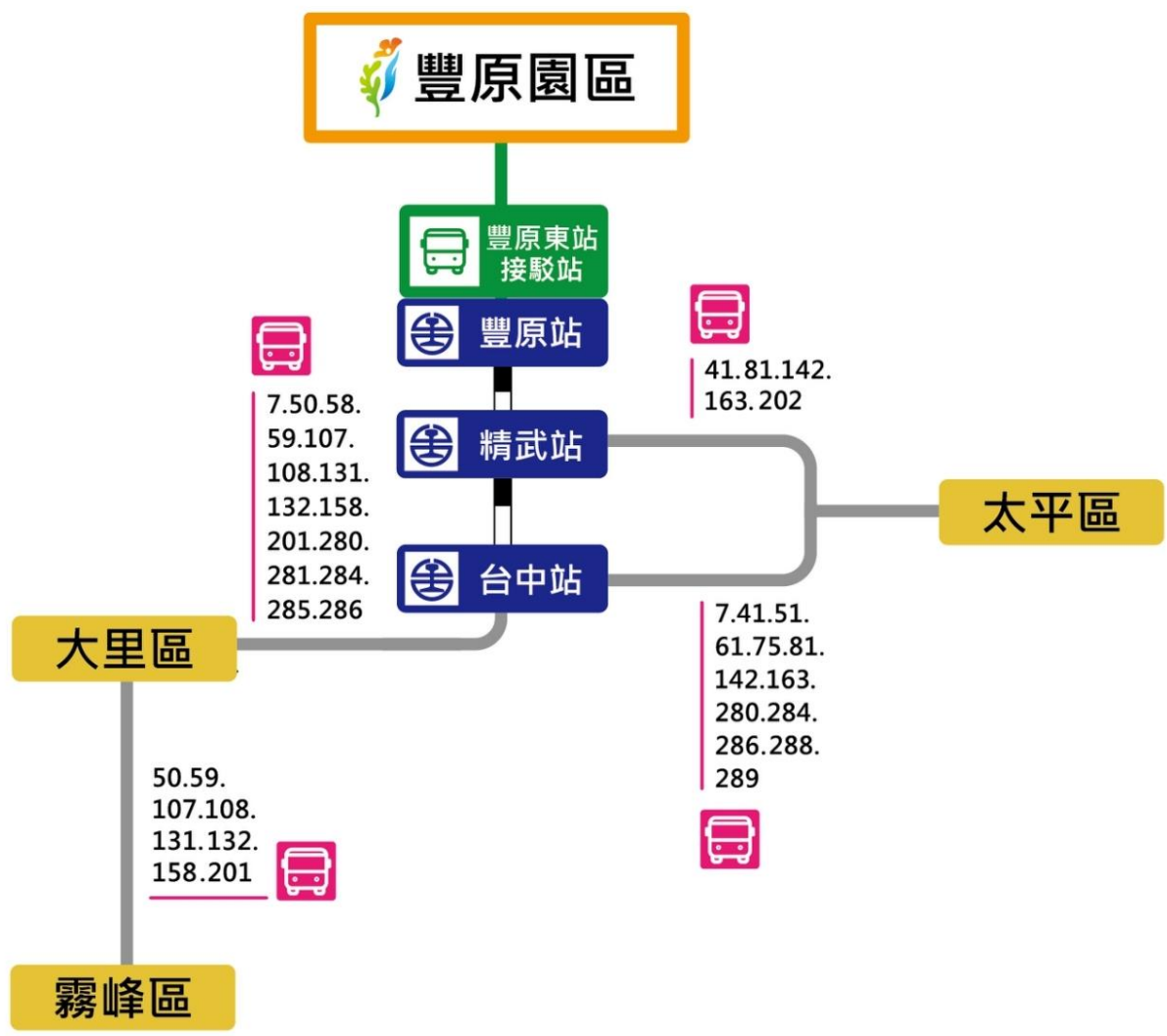
## 豐原



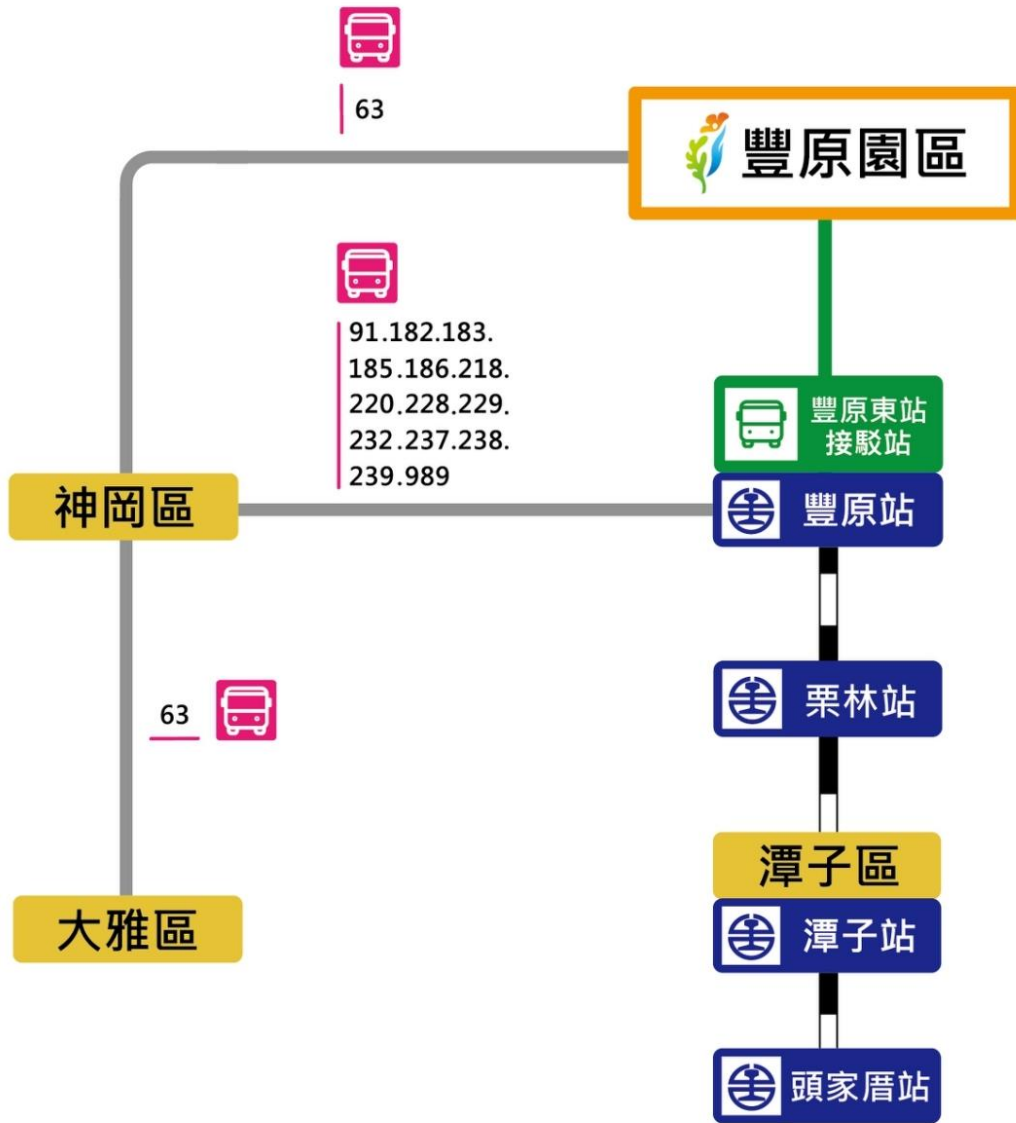
**豐原園區**  
**太平**  
**霧峰**  
**大里**  
**豐原**

圖例

-  台鐵車站
-  免費接駁站
-  公車路線

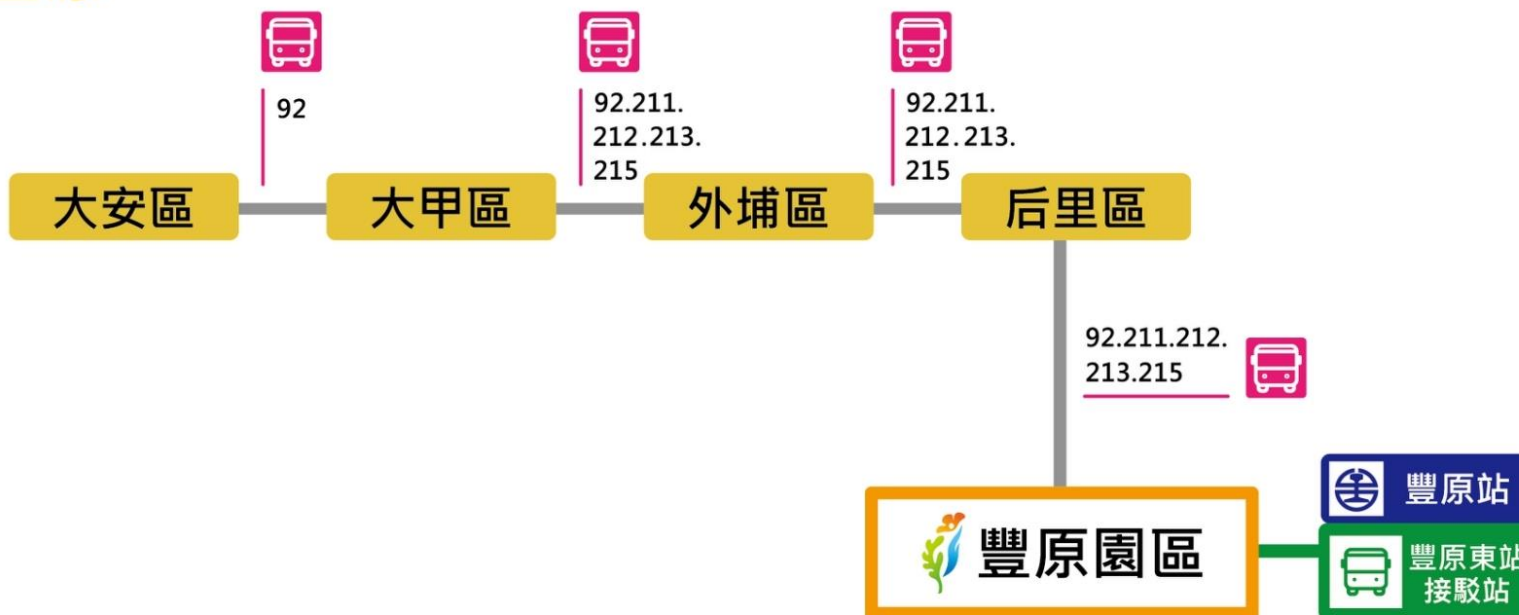


豐原園區  
潭子  
大雅  
神岡  
—  
豐原



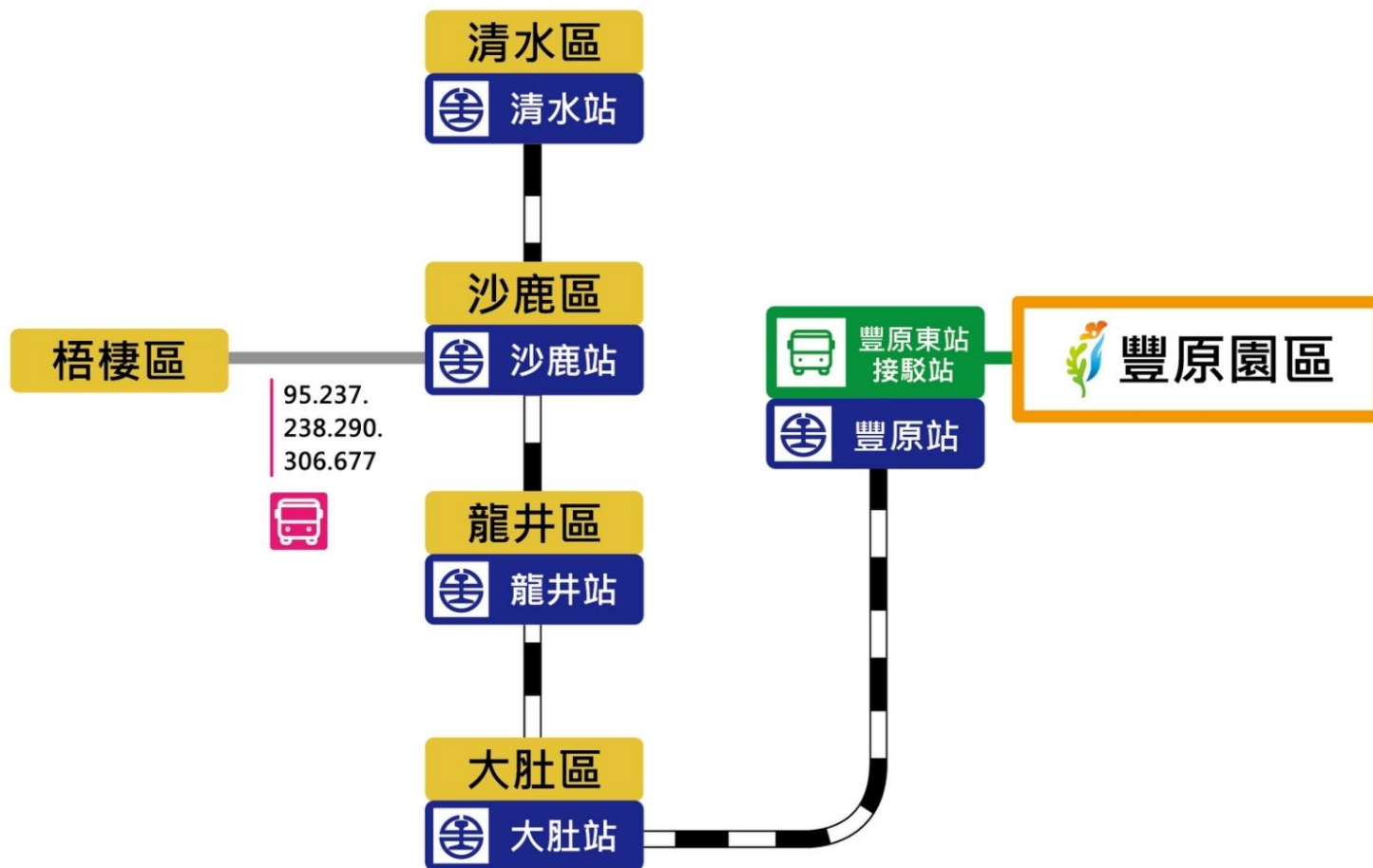
豐原園區

大安  
大甲  
外埔  
后里  
—  
豐原



豐原園區

清水  
沙鹿  
梧棲  
龍井  
大肚  
—  
豐原



豐原園區

豐原  
石岡  
新社  
東勢  
和平  
—  
豐原

