
















































臺中市 大安 未來 30 天潮汐預報


























潮高單位：公分(cm)
























列印

日期	潮汐	時間	相對臺灣 高程基準	相對當地 平均海平面	相對海圖
11/19(四) 農曆 10/05 潮差：大	滿潮 	01:11	190	173	468
	乾潮 	07:13	-222	-240	56
	滿潮 	13:57	194	177	472
	乾潮 	19:40	-134	-151	144
11/20(五) 農曆 10/06 潮差：中	滿潮 	01:58	182	165	460
	乾潮 	08:04	-193	-211	85
	滿潮 	14:45	171	154	449
	乾潮 	20:32	-108	-126	170
11/21(六) 農曆 10/07 潮差：小	滿潮 	02:45	167	150	445
	乾潮 	08:57	-165	-182	113
	滿潮 	15:37	150	133	428
	乾潮 	21:37	-88	-105	190
11/22(日) 農曆 10/08 潮差：小	滿潮 	03:37	144	127	422
	乾潮 	09:58	-140	-157	138
	滿潮 	16:38	136	119	414
	乾潮 	22:58	-81	-99	197
11/23(一) 農曆 10/09 潮差：小	滿潮 	04:52	122	105	400
	乾潮 	11:19	-123	-141	155
	滿潮 	17:58	136	119	414
11/24(二) 農曆 10/10 潮差：小	乾潮 	00:18	-93	-110	185
	滿潮 	06:17	121	104	399
	乾潮 	12:42	-125	-142	153

日期	潮汐	時間	相對臺灣 高程基準	相對當地 平均海平面	相對海圖
	滿潮	19:06	150	132	428
11/25(三) 農曆 10/11 潮差：小	乾潮	01:22	-116	-133	162
	滿潮	07:22	136	119	414
	乾潮	13:40	-133	-150	145
	滿潮	19:54	163	146	441
11/26(四) 農曆 10/12 潮差：小	乾潮	02:14	-145	-162	133
	滿潮	08:13	156	139	434
	乾潮	14:28	-139	-157	139
	滿潮	20:32	169	152	447
11/27(五) 農曆 10/13 潮差：小	乾潮	02:58	-172	-189	106
	滿潮	09:00	173	156	451
	乾潮	15:13	-143	-160	135
	滿潮	21:07	168	151	446
11/28(六) 農曆 10/14 潮差：中	乾潮	03:36	-194	-211	84
	滿潮	09:42	184	167	462
	乾潮	15:55	-144	-161	134
	滿潮	21:39	161	144	439
11/29(日) 農曆 10/15 潮差：中	乾潮	04:09	-206	-223	72
	滿潮	10:20	187	170	465
	乾潮	16:33	-144	-161	134
	滿潮	22:10	154	137	432
11/30(一) 農曆 10/16 潮差：中	乾潮	04:39	-211	-228	67
	滿潮	10:56	185	168	463
	乾潮	17:05	-142	-159	136
	滿潮	22:41	149	132	427

日期	潮汐	時間	相對臺灣 高程基準	相對當地 平均海平面	相對海圖
12/01(二) 農曆 10/17 潮差：中	乾潮 	05:07	-210	-227	68
	滿潮 	11:30	179	162	457
	乾潮 	17:34	-139	-156	139
	滿潮 	23:17	149	132	427
12/02(三) 農曆 10/18 潮差：中	乾潮 	05:37	-207	-224	71
	滿潮 	12:04	174	157	452
	乾潮 	18:03	-133	-151	145
	滿潮 	23:59	152	135	430
12/03(四) 農曆 10/19 潮差：中	乾潮 	06:12	-204	-221	74
	滿潮 	12:43	172	154	450
	乾潮 	18:36	-126	-143	152
12/04(五) 農曆 10/20 潮差：中	滿潮 	00:41	159	142	437
	乾潮 	06:51	-202	-219	76
	滿潮 	13:26	171	154	449
	乾潮 	19:15	-116	-133	162
12/05(六) 農曆 10/21 潮差：中	滿潮 	01:23	167	150	445
	乾潮 	07:37	-199	-216	79
	滿潮 	14:12	173	156	451
	乾潮 	20:01	-106	-123	172
12/06(日) 農曆 10/22 潮差：中	滿潮 	02:07	172	155	450
	乾潮 	08:26	-195	-212	83
	滿潮 	14:58	176	158	454
	乾潮 	20:57	-102	-119	176
12/07(一) 農曆 10/23 潮差：中	滿潮 	02:54	170	153	448
	乾潮 	09:18	-188	-205	90

日期	潮汐	時間	相對臺灣 高程基準	相對當地 平均海平面	相對海圖
12/08(二) 農曆 10/24 潮差：小	滿潮 	15:45	177	160	455
	乾潮 	21:57	-106	-123	172
	滿潮 	03:50	161	144	439
	乾潮 	10:16	-177	-194	101
	滿潮 	16:40	177	160	455
	乾潮 	23:00	-120	-137	158
12/09(三) 農曆 10/25 潮差：小	滿潮 	05:03	153	136	431
	乾潮 	11:27	-166	-183	112
	滿潮 	17:49	180	163	458
12/10(四) 農曆 10/26 潮差：小	乾潮 	00:10	-142	-159	136
	滿潮 	06:26	160	142	438
	乾潮 	12:42	-163	-180	115
	滿潮 	18:58	190	173	468
12/11(五) 農曆 10/27 潮差：中	乾潮 	01:19	-171	-188	107
	滿潮 	07:35	178	161	456
	乾潮 	13:46	-166	-183	112
	滿潮 	19:54	201	184	479
12/12(六) 農曆 10/28 潮差：中	乾潮 	02:20	-205	-222	73
	滿潮 	08:34	198	180	476
	乾潮 	14:44	-169	-186	109
	滿潮 	20:43	205	188	483
12/13(日) 農曆 10/29 潮差：大	乾潮 	03:15	-236	-253	42
	滿潮 	09:32	213	195	491
	乾潮 	15:40	-171	-189	107
	滿潮 	21:30	202	185	480

日期	潮汐	時間	相對臺灣 高程基準	相對當地 平均海平面	相對海圖
12/14(一) 農曆 10/30 潮差：大	乾潮 	04:03	-256	-273	22
	滿潮 	10:28	219	202	497
	乾潮 	16:34	-173	-190	105
	滿潮 	22:22	196	179	474
12/15(二) 農曆 11/01 潮差：大	乾潮 	04:50	-263	-281	15
	滿潮 	11:21	216	199	494
	乾潮 	17:22	-171	-188	107
	滿潮 	23:18	192	174	470
12/16(三) 農曆 11/02 潮差：大	乾潮 	05:36	-258	-275	20
	滿潮 	12:13	204	187	482
	乾潮 	18:05	-164	-181	114
12/17(四) 農曆 11/03 潮差：大	滿潮 	00:13	192	175	470
	乾潮 	06:22	-245	-262	33
	滿潮 	13:01	189	172	467
	乾潮 	18:46	-151	-169	127
12/18(五) 農曆 11/04 潮差：中	滿潮 	01:01	190	173	468
	乾潮 	07:08	-227	-244	51
	滿潮 	13:47	174	156	452
	乾潮 	19:28	-135	-153	143
12/19(六) 農曆 11/05 潮差：中	滿潮 	01:43	182	165	460
	乾潮 	07:53	-206	-223	72
	滿潮 	14:31	162	144	440
	乾潮 	20:17	-120	-137	158